

Oznaczenie i informacje o służebnościach gruntowych mających wpływ na zagospodarowanie gruntów, zlokalizowanych w granicach projektowanej inwestycji.	nie ustalono
Oznaczenie i symbol konturu użytku gruntowego, który nie jest ujawniony w bazie danych ewidencji gruntów i budynków	brak
Nie wyklucza się istnienia w terenie innych nie wykazanych na niniejszej mapie urządzeń podziemnych, które nie były zgłoszone do inwentaryzacji, lub o których brak jest informacji w instytucjach branżowych	
Kolorem pomarańczowym zaznaczono punkty osnowy geodezyjnej, które podlegają ochronie. Zgodnie z art. 48 ust. 1, pkt 3 ustawy z dnia 17 maja 1989 r. - Prawo geodezyjne i kartograficzne (Dz. U. z 2015 r., poz. 520), kto (...) niszczy, uszkadza i przemieszcza znaki geodezyjne (...) podlega karze grzywny.	

Poświadczam, że niniejszy dokument został opracowany w wyniku prac geodezyjnych i kartograficznych, których rezultaty zawiera operat techniczny, pozytywnie zweryfikowany. Jednocześnie informuję, że jestem świadomy odpowiedzialności karnej za złożenie fałszywego oświadczenia.

Identyfikator zgłoszenia prac: ZG-OUG.4104.4606.2023
Nazwa organu Służby Geodezyjnej i Kartograficznej, który otrzymał zgłoszenie prac: **PREZYDENT MIASTA POZNANIA**
Wykonawca prac geodezyjnych: **Usługi Geodezyjno - Kartograficzne Mariusz Michalszczak, os. Wichrowe Wzgórze 22/69, 61-678 Poznań**
Numer uprawnień kierownika prac: 19811
Numer oraz data wystawienia protokołu: ZG-OUG.4104.4606.2023_1_nr_1 z dnia 12.01.2024r.

MAPA ZASADNICZA
Mapa do celów projektowych
skala 1 : 500

1. Układ współrzędnych prostokątnych płaskich - PL-2000
2. Układ wysokości: poziom odniesienia PL-EVRF2007-NH


Miasto POZNAN
Jedn.ewiden. (Identyfikator): **Miasto Poznań (306401_1)**
Obręb (Identyfikator): **Kzesiny (306401_1.0610)**
zasięg opracowania: _____

Sporządził:
USŁUGI GEODEZYJNO - KARTOGRAFICZNE
Mariusz Michalszczak
61-678 Poznań, Os. Wichrowe Wzgórze 22/69
tel. (061) 22-10-215, kom. 501-095-346
Regon 631246132, NIP 972-032-19-55




DAWID PASOWICZ
GEODETA UPRAWNIONY
Nr upr. geod. 19811

Mapa aktualna na dzień 30.11.2023r.

OZNACZENIA GRANIC:	
	LINIE OKREŚLAJĄCE GRANICE TERENU NIEZBĘDNEGO DLA OBIEKTÓW BUDOWLANYCH, W TYM:
	LINIE ROZGRANICZAJĄCE TEREN DROGI POWIATOWEJ (ISTNIEJĄCY I PROJEKTOWANY PAS DROGOWY)
	LINIE OKREŚLAJĄCE ZAKRES BUDOWY LUB PRZEBUDOWY INNYCH DRÓG PUBLICZNYCH
	ISTNIEJĄCE GRANICE DZIAŁEK
OZNACZENIA DZIAŁEK:	
	DZIAŁKI OBJĘTE INWESTYCJĄ (istniejące nr ewid. działek)
	NR EWIDENCYJNY DZIAŁKI PO PODZIALE POZOSTAJĄCEJ PRZY DOTYCHCZASOWYM WŁAŚCICIELU
	NR EWIDENCYJNY DZIAŁKI PO PODZIALE PRZEWIDZIANEJ DO PRZEJŚCIA NA WŁASNOŚĆ MIASTA POZNANIA
LEGENDA (branża drogowa):	
	PROJEKTOWANY KRAWIEZNIK BETONOWY 15x30 cm (n=2÷10 cm) NA ŁAWIE Z OPOREM Z BETONU C12/15
	PROJEKTOWANY KRAWIEZNIK BETONOWY NAJAZDOWY 15x22 cm (n=0÷2 cm) NA ŁAWIE Z OPOREM Z BETONU C12/15
	PROJEKTOWANY OPORNIK BETONOWY 12x25 cm NA ŁAWIE Z OPOREM Z BETONU C12/15
	PROJEKTOWANE OBRZEŻE BETONOWE 8x30 cm NA ŁAWIE Z OPOREM Z BETONU C12/15
	KRAWIEŻ OPASKI/POBÓCZA GRUNTOWEGO



URZĄD MIASTA POZNANIA
Wydział Urbanistyki i Architektury
ZAŁĄCZNIK DO DECYZJI
Nr 451/2025
z dnia 01.01.2025
z up. PREZYDENTA MIASTA
mgr Katarzyna Zylarczyk
KIEROWNIK ODDZIAŁU
INWESTYCJI OGÓLNOMIEJSKICH

		DROG-GEO-PROJEKT Ryszard Bartosz Świdurski		Os. Wielkopolskie 10B 62-020 Zalasewo	
Nazwa zamierzenia budowlanego:		ROZBUDOWA ULICY TARNOWSKIEJ NA ODCINKU OD ULICY KRZESINY DO PABIANICKIEJ			
Stadium opracowania:		ZAŁĄCZNIKI DO WNIOSKU O WYDANIE DECYZJI ZRID			
Inwestor:		PREZYDENT MIASTA POZNANIA		Plac Kolegiacki 17 61-841 POZNAN	
Tytuł rysunku:		Mapa z istniejącym uzbrojeniem terenu przedstawiająca przebieg drogi z zaznaczeniem terenu niezbędnego dla obiektów budowlanych		Skala: 1:500	Nr rysunku: Zat. nr 4 Nr arkusza: -
Branża:		Stanowisko:	Imię i nazwisko:	Nr uprawnień/Specialność:	Podpis: Data:
DROGOWA		Projektant:	mgr inż. Ryszard Świdurski	WKP/0098/POOD/04 <small>Projektowanie bez ograniczeń w specjalności drogowej</small>	 02.2025
		Asystent Projektanta:	----	----	---- ----
		Sprawdzający:	mgr inż. Rafał Wysocki	WKP/0063/POOD/05 <small>Projektowanie bez ograniczeń w specjalności drogowej</small>	 02.2025